


## Um raio-x de Anápolis com os primeiros dados do Censo 2022



Nesta edição, o boletim Conjuntura Anápolis traz um apanhado dos primeiros resultados do Censo 2022 para o município, divulgados pelo IBGE. Números importantes e que também contam história.



## Anápolis e o Censo: números que fazem também parte da nossa história

O Instituto Brasileiro de Geografia e Estatística (IBGE) divulgou, no final do mês de junho, os primeiros dados do Censo de 2022.

A pesquisa traz para nós, brasileiros, uma espécie de raio-x sobre quantos somos, como vivemos e retrata também a realidade que vivemos.

O Censo, através dos seus dados estatísticos, também é um livro de história. Além, claro, de ser um balizado para elaboração de políticas públicas e mesmo para balizar repasses de recursos federais aos municípios.

Fazer um levantamento como esse não é uma tarefa fácil, visto que o Brasil tem dimensões continentais, onde estão espalhados 5.570 municípios.

Entre esses 5.570 municípios brasileiros está Anápolis, que teve também a sua “identidade” populacional mais uma vez revelada pelo Censo do IBGE.


O Boletim Conjuntura Anápolis, elaborado pela Mídia Um/M1 Notícias, traz os dados de 2022 e

a série histórica, com os cinco últimos censos realizados no país. E, diga-se de passagem, a leitura dos números traz revelações muito interessantes.

Apesar de o Município não ter alcançado a marca de 400 mil habitantes, ficou perto. Hoje, somos, oficialmente, uma população de 398.817 pessoas. Em relação ao Censo de 2010, crescemos 19,19%, o que corresponde a mais de 64 mil pessoas.

Agora, sabe quantos habitantes a mais a cidade ganhou do Censo de 1980 para o de 2022?

Isso é o que vamos mostrar no Conjunta Anápolis.



**Claudius Brito**  
Editor

“

**Entre esses 5.570 municípios brasileiros está Anápolis, que teve também a sua “identidade” populacional mais uma vez revelada pelo Censo do IBGE.**

”

### EXPEDIENTE

**Mídia Um Comunicação e Marketing**

Responsável/Editor

Jornalista Claudius Brito

Contato: (62) 9 91562815

Anápolis-Goiás

E-mail: [midia1comunica@gmail.com](mailto:midia1comunica@gmail.com)

Site: <https://www.midiaum.com.br>

Instagram: @mlaps

Facebook: @mlaps

Twitter: @midia\_um



## Entre o Censo de 1980 e o de 2020, Anápolis ganhou mais de 218 mil habitantes

A divulgação dos primeiros resultados do Censo Demográfico de 2022 apontam que Anápolis teve um incremento populacional, na comparação com o Censo de 2010, na casa de 19%.

No censo de 2010, o Município possuía 334.613 habitantes. Agora, no Censo 2022, esse número passou para 398.817. Mais um pouco e a cidade alcançaria o patamar de 400 mil habitantes. Precisamente, faltou 1.183.

Em números exatos,

são 64.204 habitantes a mais entre os dois levantamentos. Para efeito de comparação, seria como trazer para Anápolis uma população inteira da cidade de Cristalina que, conforme o Censo atual, tem uma população residente 62.249 habitantes.

### Avanço

Mas, isso não é nada comparado com o avanço populacional que Anápolis registrou nos últimos cinco recenseamentos: 1980, 1991, 2000, 2010 e 2022.

Em 1980, ou seja, há

43 anos, Anápolis tinha uma população de 180.012 habitantes, conforme revelou o Censo da época. Comparando com o atual (2022), houve crescimento de 121,55%. O que corresponde, nominalmente, a 218.805 habitantes. Mais do que os 208.725 habitantes da cidade Luziânia, que tem a sexta maior população de Goiás.

Outra informação é que a população anapolina corresponde a 5,65% da população de Goiás, que é de 7.055.228.

Números levantados na base de dados do Sidra/IBGE, mostram que em Anápolis, 171.215 domicílios foram recenseados. A taxa geométrica de crescimento foi de 1,47%.

O número de domicílios particulares permanentemente ocupados foi de 142.330 e o número de moradores (pessoas) em domicílios permanentemente ocupados foi de 397.010.

A média de moradores (pessoas) por domicílios permanentemente ocupados foi de 2,79.

### NÚMEROS DE ANÁPOLIS DO CENSO 2022

População residente- 398.817
Posição de Anápolis no ranking de população-Goiás: 3º
Crescimento da população- 19%
Taxa geométrica- 1,47%
Domicílios recenseados- 171.215
Domicílios participares permanentemente ocupados- 142.330
Moradores em domicílios permanentemente ocupados- 397.010
Média dos moradores em domicílios permanentemente ocupados- 2,79

### OUTROS DADOS DO CENSO 2022

População de Goiás- 7.055.228
População da capital (Goiânia)- 1.302.001
Número de moradores por domicílios em Goiás- 2,73
Posição de Goiás no ranking nacional de população- 11º
População do Brasil- 203.062.512
Estado mais populoso- São Paulo (44.420.459)
Estado menos populoso- Roraima (636.303)
Cidade menos populosa de Goiás - Anhanguera (924)



## História: O primeiro Censo no Brasil

O Brasil era uma monarquia governada por Dom Pedro II, a escravidão ainda existia e o meio mais eficiente de percorrer o país, de dimensões continentais, era no lombo de um burro ou cavalo.

Neste cenário, foi realizado em 1872 o primeiro Censo do país. A execução do censo havia sido prevista em lei assinada em 1870, que criava um Diretório Geral de Estatística para conduzir a pesquisa.

A data-base estabelecida para a coleta de dados foi 1º de agosto de 1872, e os recense-

adores saíram a campo distribuindo os formulários ou preenchendo-os, no caso de o entrevistado ser analfabeto (quase 70% da população).

### Questionário

O questionário aplicado era bem simples, mas traduzia a realidade daquele momento: o recenseador perguntava o nome do chefe da família, idade, sexo, estado civil, escolaridade, se a pessoa era livre ou escrava, sua religião, profissão e se tinha deficiência física aparente.

Todo o material coletado foi remetido ao Rio de Janeiro para a

1872  
CONTANDO OS SÚDITOS DO IMPERADOR  
POPULAÇÃO BRASILEIRA  
9.930.478 habitantes

OS ANALFABETOS ERAM MAIORIA: 6.856.594 pessoas não sabiam ler nem escrever

1.510.806 PESSOAS foram declaradas escravas

MINAS GERAIS era a província mais populosa, com 1.669.276 habitantes

A CATEGORIA SOBRE DEFICIÊNCIA FÍSICA era dividida em: cegos, surdos-mudos, aleijados, dementes e alienados

MATO GROSSO era a menos populosa, com 53.750 habitantes

Fonte: IBGE

apuração, que durou quatro anos. Os números consolidados do Censo de 1872 renderam 26 volumes,

com dados de cada província e do Município Neutro (Rio de Janeiro).

Fonte: IBGE





## Anápolis se mantém como a terceira maior cidade de Goiás

Muitos até duvidam que Anápolis já não ultrapassou a casa dos 400 mil habitantes. Mas, na estatística oficial, no Censo 2022, não passou.

Contudo, a cidade é a terceira mais popu-

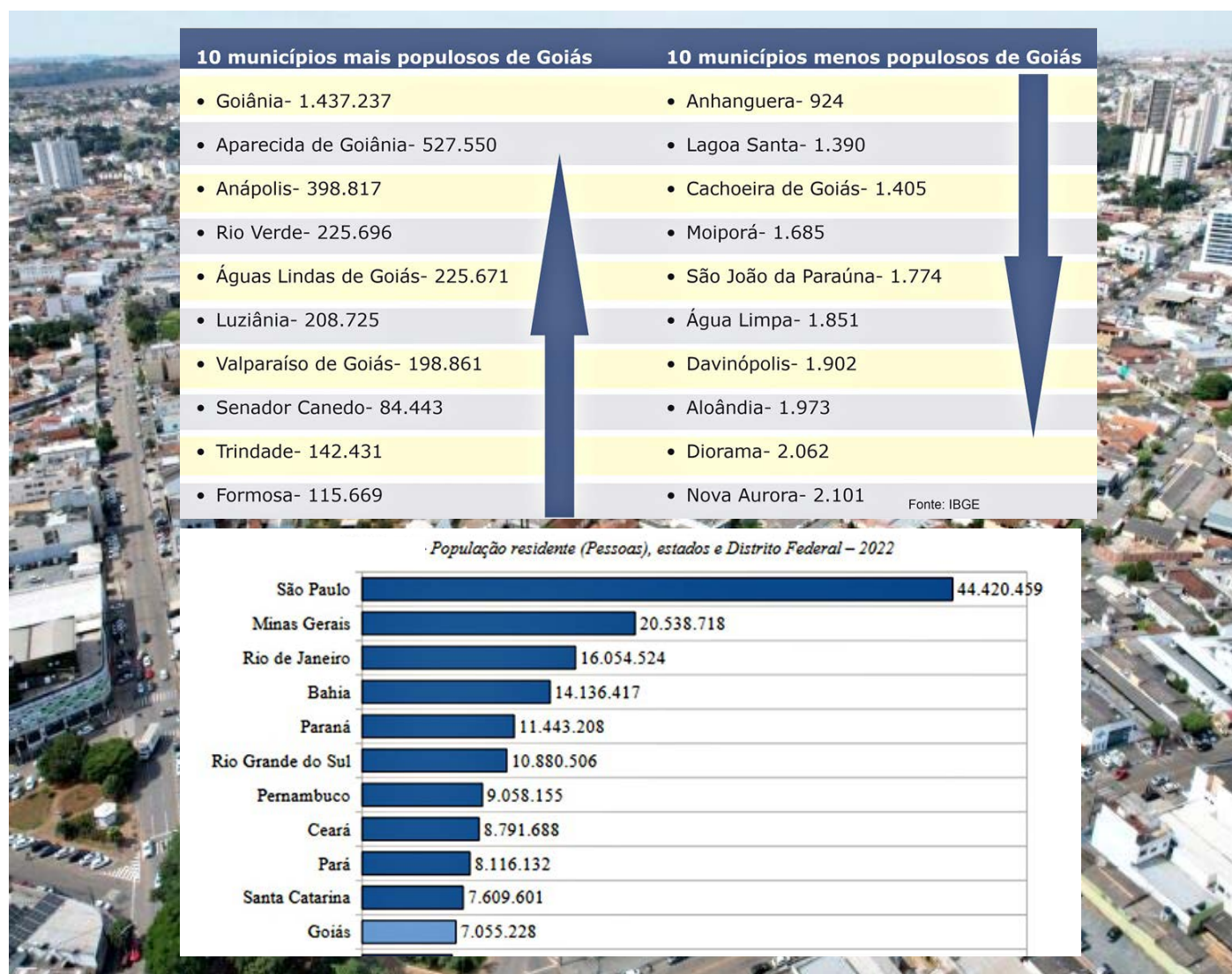
losa em Goiás, atrás de Aparecida de Goiânia (527.550) e de Goiânia (1.437.237).

Enquanto Goiânia, a capital, é o município mais populoso do estado, Anhanguera está no oposto, é o menor

município em número de habitantes. São 924, de acordo com a contagem do IBGE.

O levantamento mostra que a atual população censitária de Goiás é de 7.055.228. Entre as 27 unida-

des da federação, Goiás ocupa o 11º no ranking nacional, que é liderado pelo Estado de São Paulo (44.420.459). Já o estado menos populoso é Roraima, com 636.303 habitantes.



## População autodeclarada indígena em Goiás é de mais de 19,5 mil pessoas

A população indígena residente em Goiás é de 19.522 pessoas, correspondendo a 0,28% da população total do estado levantada pelo Censo Demográfico 2022 (7,05 milhões de habitantes) e a 1,15% da população indígena no Brasil, que é de 1.693.535 pessoas.

É importante salientar que, em 2010, o IBGE contou 8.583 pessoas indígenas em Goiás, o que correspondia a 0,14% da população residente no estado, notando-se que a população au-

todeclarada indígena mais que dobrou em 12 anos, com variação positiva de 127,4%.

Na comparação com outros estados da Federação e o DF, Goiás tem a oitava menor população indígena, porém apresentou, em 2022, o sexto maior aumento percentual na comparação com 2010.

Importante ressaltar que, no Censo Demográfico 2010, o quesito de cor ou raça foi aplicado a todo o universo da pesquisa e o quesito “se considera indígena” foi inaugurado

com abertura controlada.

A manutenção dessa metodologia no Censo Demográfico 2022 permitiu ao IBGE iniciar uma série histórica de comparação dos dados para a população indígena, sem a necessidade de se restringir ao quesito de cor ou raça, como foi feito em 2010.

### No estados

Duas unidades da Federação concentram 42,51% da população indígena residente no país, são elas o Amazonas, com 490.854

pessoas indígenas, correspondendo a 28,98% da população indígena, e a Bahia, com 229.103 pessoas indígenas, 13,53% do total de pessoas indígenas residindo no país. Mato Grosso do Sul apresenta o terceiro maior quantitativo de população indígena, com 116.346 pessoas indígenas, seguido de Pernambuco, com 106.634, e Roraima, com 97.320 pessoas indígenas.

Essas cinco unidades da Federação concentram 61,43% da população indígena.

### Indígenas nos municípios goianos

Entre os municípios goianos, as maiores populações indígenas ficam em: Goiânia (4.028 pessoas), Aparecida de Goiânia (1.082), Águas Lindas de Goiás (943), Luziânia (908 pessoas), Cidade Ocidental (778), Anápolis (752), Valparaíso de Goiás (583), Formosa (537), Trindade (520), Aragarças (488) e Aruanã (451).

Em Goiás, 344 (1,7%) pessoas indígenas residiam em Terras Indígenas em 2022, enquanto 19.178 (98,2%) residiam fora de Terras Indígenas. Esse é o segundo menor percentual do país (exceto as UFs que não registraram pessoas indígenas em Terras Indígenas), a frente apenas do Piauí (1,58%). A análise da presença de população indígena pelo recorte de município mostra que, em 222 dos 246 municípios goianos, há, pelo menos, uma pessoa que se declarou indígena. As Terras Indígenas no estado são: Avá-Canoeiro, Carretão I, Carretão II, Karajá de Aruanã I e Karajá de Aruanã III.

Os municípios goianos com maiores quantitativos de domicílios com pelo menos um morador indígena são: Goiânia (2.785 domicílios), Aparecida de Goiânia (703 domicílios), Águas Lindas de Goiás (630 domicílios), Luziânia (587 domicílios) e Anápolis (528 domicílios). (Com informações do IBGE)



**Tabela 1 – População residente indígena, por estados da Federação e DF – 2022**

Brasil, estados e Distrito Federal	Pessoas indígenas (2010)	Pessoas indígenas (2022)	Variação 2022/2010
Brasil	896.917	1.693.535	88,8%
Amazonas	183.514	490.854	167,5%
Bahia	60.120	229.103	281,1%
Mato Grosso do Sul	77.025	116.346	51,0%
Pernambuco	60.995	106.634	74,8%
Roraima	55.922	97.320	74,0%
Pará	51.217	80.974	58,1%
Mato Grosso	51.696	58.231	12,6%
Maranhão	38.831	57.214	47,3%
Ceará	20.697	56.353	172,3%
São Paulo	41.981	55.295	31,7%
Minas Gerais	31.677	36.699	15,9%
Rio Grande do Sul	34.001	36.096	6,2%
Acre	17.578	31.699	80,3%
Paraná	26.559	30.460	14,7%
Paraíba	25.043	30.140	20,4%
Alagoas	16.291	25.725	57,9%
Santa Catarina	18.213	21.541	18,3%
Rondônia	13.076	21.153	61,8%
Tocantins	14.118	20.023	41,8%
<b>Goiás</b>	<b>8.583</b>	<b>19.522</b>	<b>127,4%</b>
Rio de Janeiro	15.894	16.964	6,7%
Espírito Santo	9.585	14.411	50,3%
Rio Grande do Norte	2.597	11.725	351,5%
Amapá	7.411	11.334	52,9%
Piauí	2.944	7.198	144,5%
Distrito Federal	6.128	5.813	-5,1%
Sergipe	5.221	4.708	-9,8%

Fonte: IBGE – Censo Demográfico 2022



## Fique sabendo!

Os resultados do Censo 2022 destacam que a população censitária de Anápolis passou de 334.613 em 2010 para 398.817. Esse ganho populacional é importante não só do ponto de vista numérico, mas, também, pelo fato de que a contagem da população serve de base para uma série de políticas públicas governamentais e para o cálculo de repasse do Fundo de Participação dos Municípios. Não é o caso de Anápolis, que tem no rol de suas receitas fontes robustas de arrecadação própria e de repasses e transferências. Contudo, o FPM é para muitos municípios de pequeno porte uma espécie de tábua de salvação.





CONJUNTURA Anápolis

# CONJUNTURA

Volume VIII  
Agosto 2023

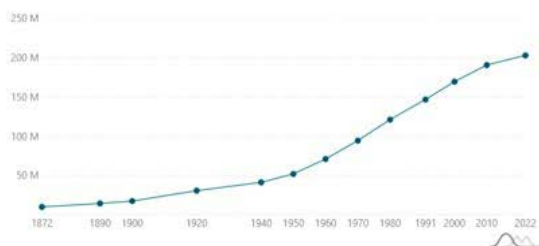


# Anápolis

 **População:** 203.062.512 pessoas

**Brasil- Censo 2022/IBGE**

Crescimento populacional



Território



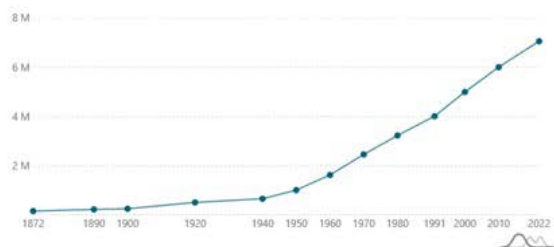
 <b>Área:</b>	8.510.418 km <sup>2</sup>
 <b>Densidade demográfica:</b>	23,86 hab./km <sup>2</sup>
<ul style="list-style-type: none"> <li><span style="display: inline-block; width: 15px; height: 15px; background-color: #003366; margin-right: 5px;"></span> Mais de 20 milhões de pessoas</li> <li><span style="display: inline-block; width: 15px; height: 15px; background-color: #006699; margin-right: 5px;"></span> 10 milhões a 20 milhões de pessoas</li> <li><span style="display: inline-block; width: 15px; height: 15px; background-color: #0099cc; margin-right: 5px;"></span> 5 milhões a 10 milhões de pessoas</li> <li><span style="display: inline-block; width: 15px; height: 15px; background-color: #00cccc; margin-right: 5px;"></span> 1 milhão a 5 milhões de pessoas</li> <li><span style="display: inline-block; width: 15px; height: 15px; background-color: #99cccc; margin-right: 5px;"></span> Menos de 1 milhão de pessoas</li> </ul>	



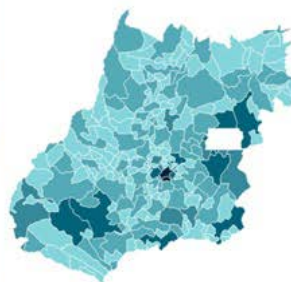
 **População:** 7.055.228 pessoas

**Goiás- Censo 2022/IBGE**

Crescimento populacional



Território



 <b>Área:</b>	340.243 km <sup>2</sup>
 <b>Densidade demográfica:</b>	20,74 hab./km <sup>2</sup>
<ul style="list-style-type: none"> <li><span style="display: inline-block; width: 15px; height: 15px; background-color: #003366; margin-right: 5px;"></span> Mais de 500 mil de pessoas</li> <li><span style="display: inline-block; width: 15px; height: 15px; background-color: #006699; margin-right: 5px;"></span> 100 mil a 500 mil de pessoas</li> <li><span style="display: inline-block; width: 15px; height: 15px; background-color: #0099cc; margin-right: 5px;"></span> 50 mil a 100 mil de pessoas</li> <li><span style="display: inline-block; width: 15px; height: 15px; background-color: #00cccc; margin-right: 5px;"></span> 10 mil a 50 mil de pessoas</li> <li><span style="display: inline-block; width: 15px; height: 15px; background-color: #99cccc; margin-right: 5px;"></span> Menos de 10 mil de pessoas</li> </ul>	